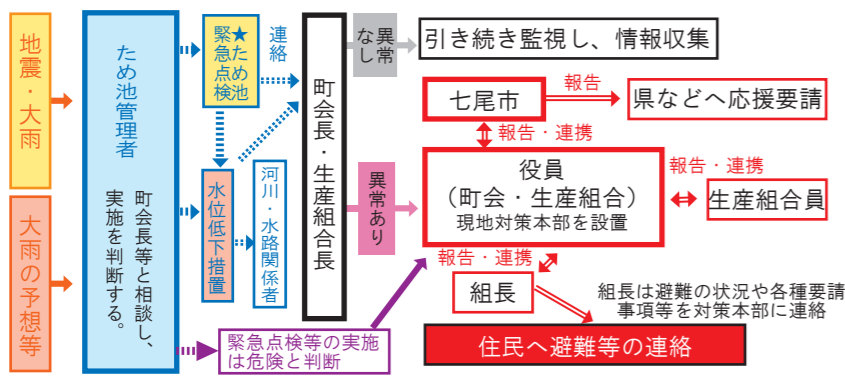
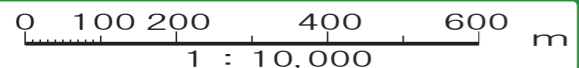


### ため池の緊急管理体制



※ため池緊急点検・水位低下措置は人命を最優先し、点検を行う場合も十分な注意を払った上、実施してください。



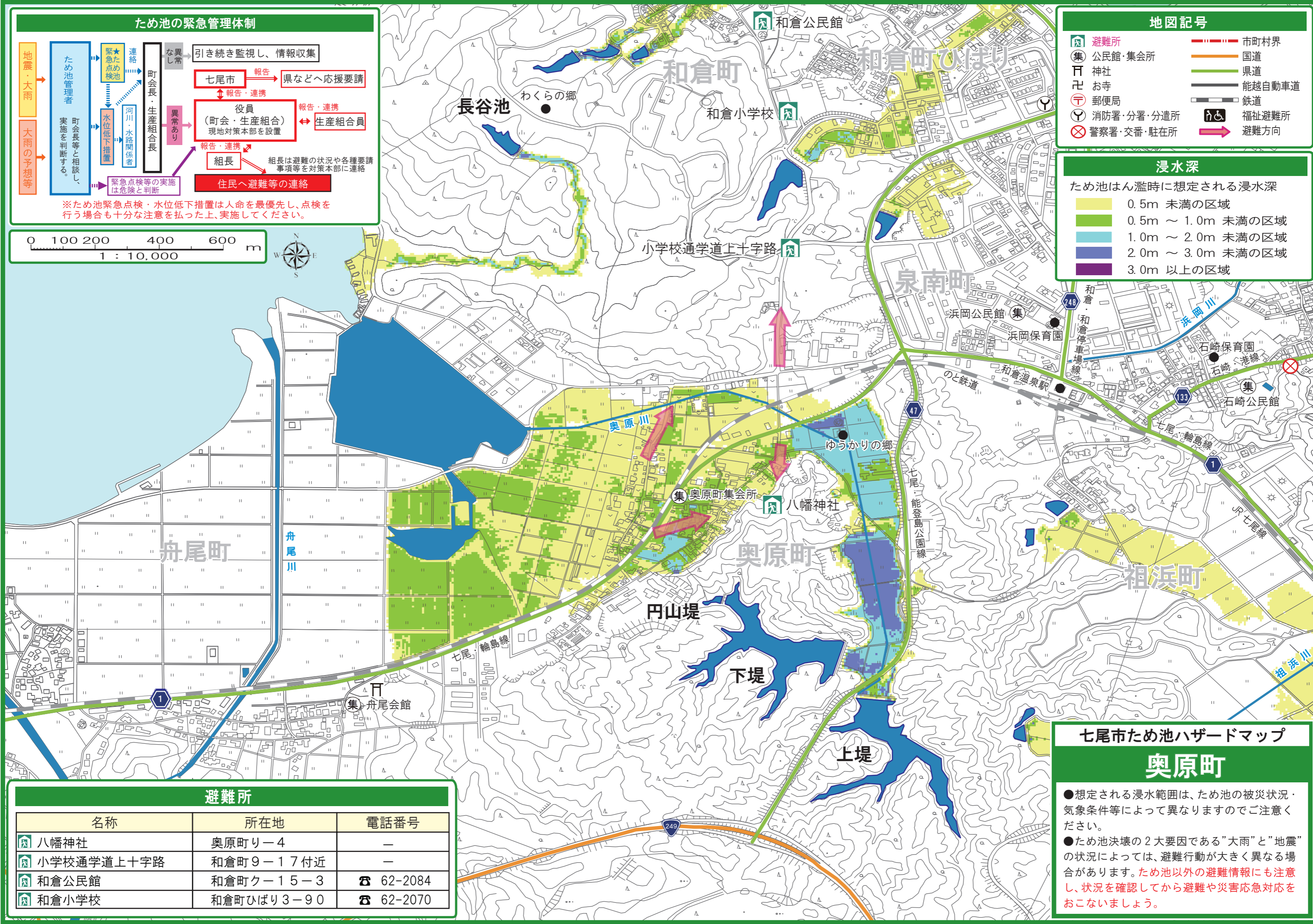
### 地図記号

- 避難所
- 公民館・集会所
- 神社
- お寺
- 郵便局
- 消防署・分署・分遣所
- 警察署・交番・駐在所
- 市町村界
- 国道
- 県道
- 能越自動車道
- 鉄道
- 福祉避難所
- 避難方向

### 浸水深

ため池はん濫時に想定される浸水深

- 0.5m 未満の区域
- 0.5m ～ 1.0m 未満の区域
- 1.0m ～ 2.0m 未満の区域
- 2.0m ～ 3.0m 未満の区域
- 3.0m 以上の区域



## 七尾市ため池ハザードマップ 奥原町

●想定される浸水範囲は、ため池の被災状況・気象条件等によって異なりますのでご注意ください。

●ため池決壊の2大要因である”大雨”と”地震”の状況によっては、避難行動が大きく異なる場合があります。**ため池以外の避難情報にも注意し、状況を確認してから避難や災害応急対応をおこないましょう。**

避難所		
名称	所在地	電話番号
八幡神社	奥原町リ-4	—
小学校通学道上十字路	和倉町9-17付近	—
和倉公民館	和倉町ク-15-3	☎ 62-2084
和倉小学校	和倉町ひばり3-90	☎ 62-2070