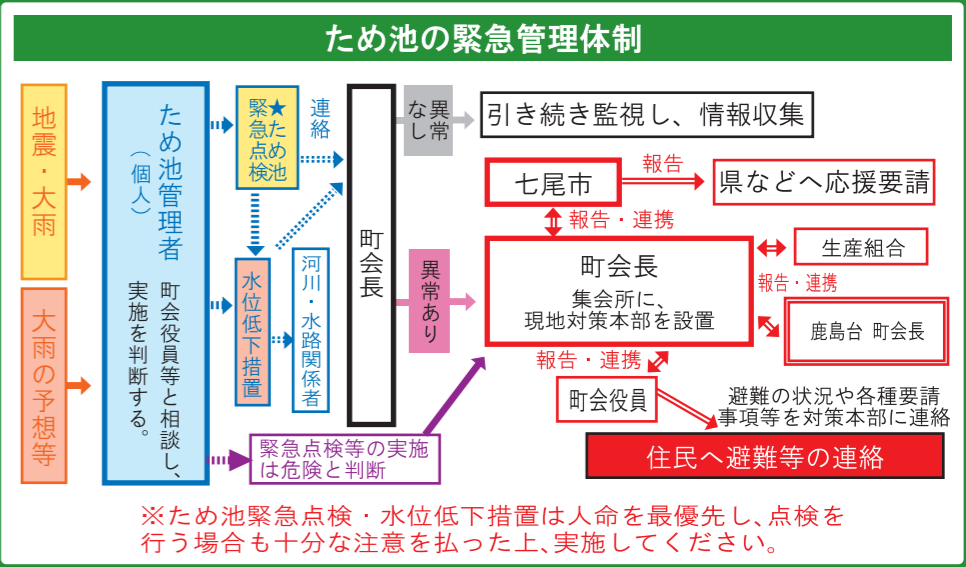
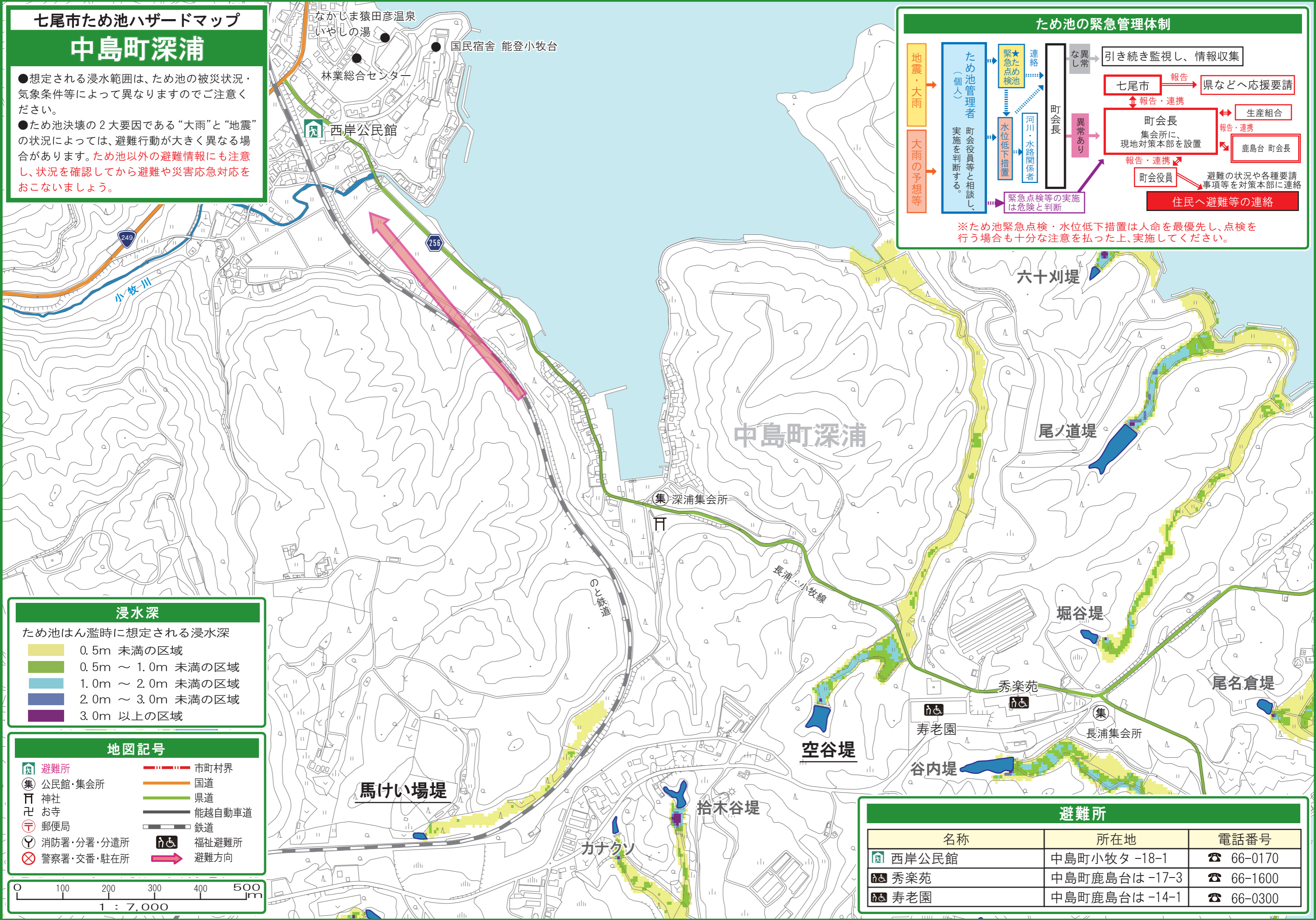


七尾市ため池ハザードマップ

中島町深浦

- 想定される浸水範囲は、ため池の被災状況・気象条件等によって異なりますのでご注意ください。
- ため池決壊の2大要因である“大雨”と“地震”の状況によっては、避難行動が大きく異なる場合があります。ため池以外の避難情報にも注意し、状況を確認してから避難や災害応急対応をおこなしましょう。



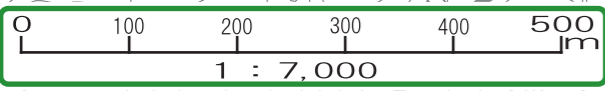
浸水深

ため池はん濫時に想定される浸水深

0.5m 未満の区域
0.5m ~ 1.0m 未満の区域
1.0m ~ 2.0m 未満の区域
2.0m ~ 3.0m 未満の区域
3.0m 以上の区域

地図記号

避難所	市町村界
公民館・集会所	国道
神社	県道
お寺	能越自動車道
郵便局	鉄道
消防署・分署・分遣所	福祉避難所
警察署・交番・駐在所	避難方向



避難所

名称	所在地	電話番号
西岸公民館	中島町小牧タ -18-1	☎ 66-0170
秀楽苑	中島町鹿島台は -17-3	☎ 66-1600
寿老園	中島町鹿島台は -14-1	☎ 66-0300