

地図記号

	避難所		市町村界
	公民館・集会所		国道
	神社		県道
	お寺		能越自動車道
	郵便局		鉄道
	消防署・分署・分遣所		福祉避難所
	警察署・交番・駐在所		避難方向

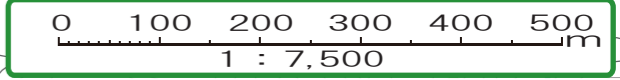
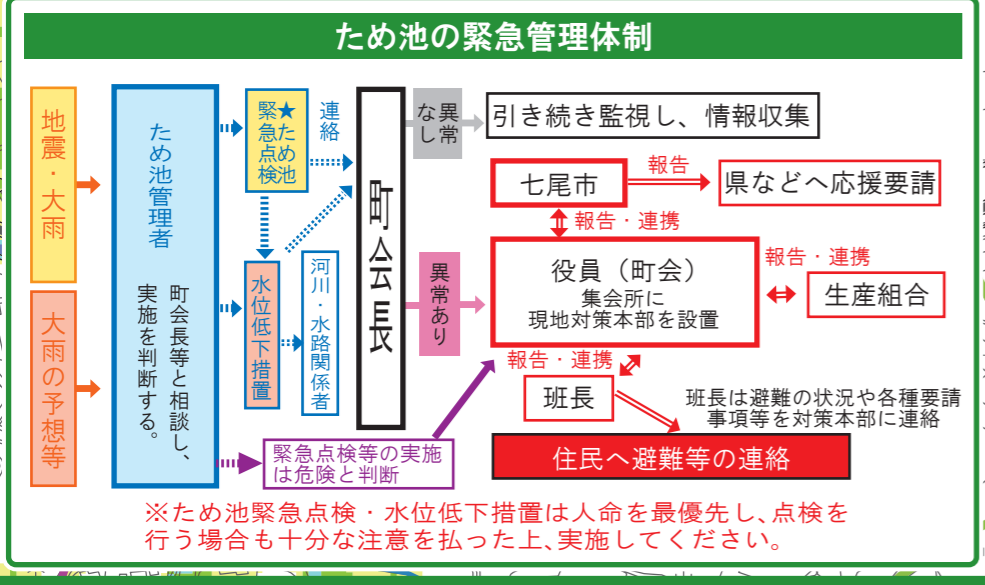
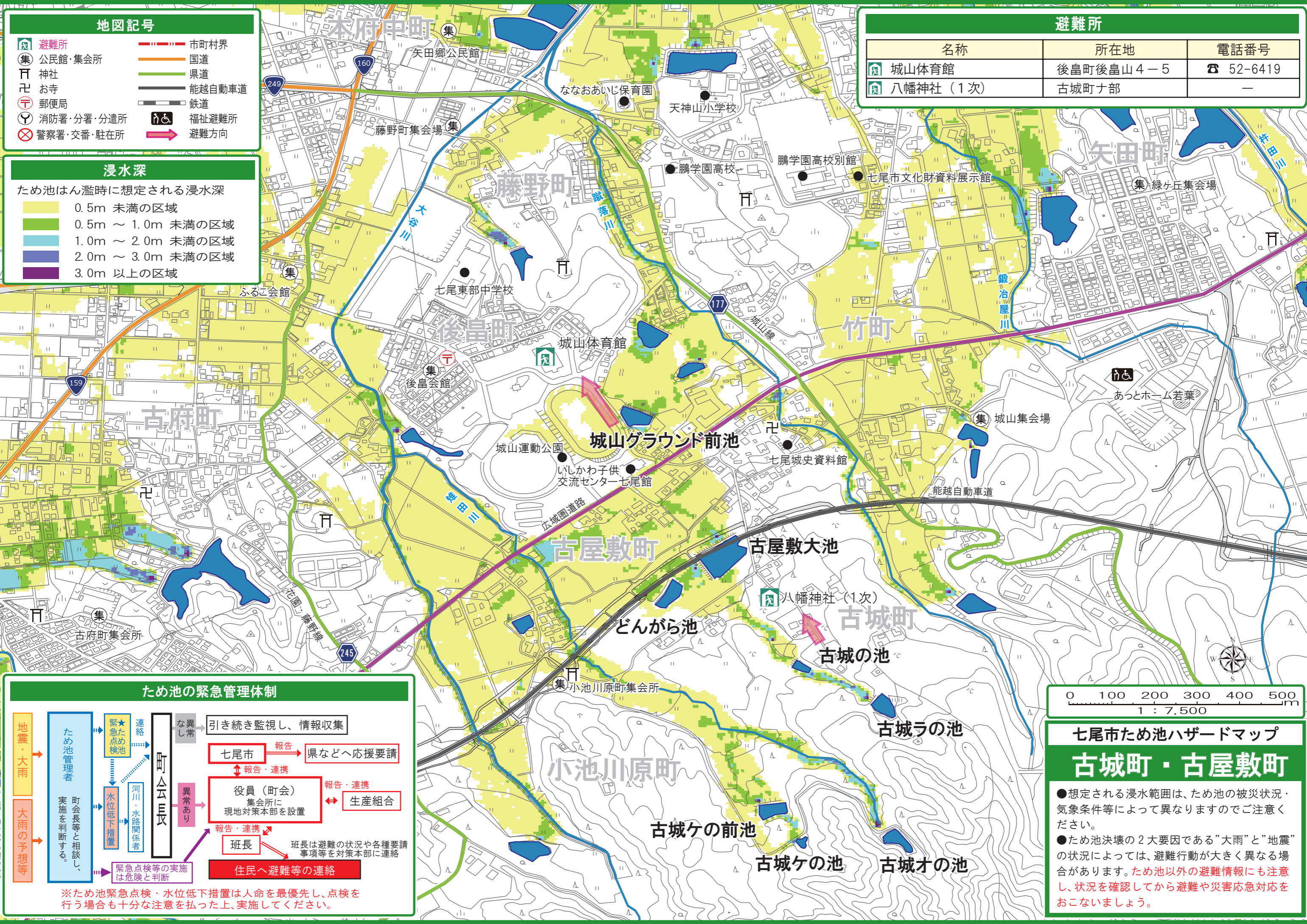
浸水深

ため池はん濫時に想定される浸水深

	0.5m 未満の区域
	0.5m ~ 1.0m 未満の区域
	1.0m ~ 2.0m 未満の区域
	2.0m ~ 3.0m 未満の区域
	3.0m 以上の区域

避難所

名称	所在地	電話番号
城山体育館	後島町後島山4-5	☎ 52-6419
八幡神社(1次)	古城町十部	—



七尾市ため池ハザードマップ 古城町・古屋敷町

- 想定される浸水範囲は、ため池の被災状況・気象条件等によって異なりますのでご注意ください。
- ため池決壊の2大要因である”大雨”と”地震”の状況によっては、避難行動が大きく異なる場合があります。ため池以外の避難情報にも注意し、状況を確認してから避難や災害応急対応をおこないましょう。